

## Der Geokulturpfad ist


- eine 30 km lange Wanderroute, angelegt durch und rund um Bad Tölz
- auf markierten Wegen leicht erwanderbar
- auch in einzelnen Teilstücken begangen informativ

## Der Geokulturpfad bietet

- auf 12 Schautafeln Interessantes und Wissenswertes über den Lebensraum Bad Tölz und seine Umgebung
- für Jung und Alt, ob heimisch oder Gast, entspannende und unterhaltende Erholung
- einen positiven Bezug zu erlebter Natur, Umwelt, Kultur und Lebensstil der Bevölkerung

## Der Geokulturpfad versteht sich

- als ökologisch orientierter Lern- und Erlebnispfad
- als Beitrag zum umweltverträglichen Tourismus



## Liebe Leserin, lieber Leser,

erkunden Sie den Geokulturpfad zu Fuß oder mit dem Fahrrad. Er ist in das bestehende Netz von Wanderwegen integriert und mit dem Logo des Geokulturpfades markiert.

Die Reihenfolge, in der Sie die einzelnen Tafelstandorte aufsuchen, ist beliebig. Jeder Tafeltext bildet eine in sich geschlossene Informationseinheit. Sie haben also die Möglichkeit, den Pfad auf selbstgewählten Routen zu erwandern und dabei verschiedene Aspekte der Gegend kennenzulernen.

Geführte Exkursionen werden von der Ökologischen Akademie e.V. angeboten. Informieren Sie sich über Einzelheiten bei der Tourist-Information Bad Tölz.


Tourist-Information  
Bad Tölz  
Ludwigstraße 11  
83646 Bad Tölz  
Tel. 0 80 41 - 78 670

Ökologische Akademie e.V.  
Baiernrainer Weg 17  
83623 Linden  
Tel. 0 80 27 - 14 94

Grafik-Design Rainer Kuntz  
Tel. 08331/63349 87700 Memmingen

*Zum Geokulturpfad ist eine Begleitbroschüre im Handel erhältlich.*

*Sie beinhaltet neben den einzelnen Tafeltexten des Pfades bebilderte Erläuterungen zu den Themenbereichen Geologie, Geographie, Ökologie und Siedlungswesen.*




gefördert durch

Sparkasse *Tölzer Land*

## Wanderziele im Lebensraum Isarwinkel

# Geokulturpfad



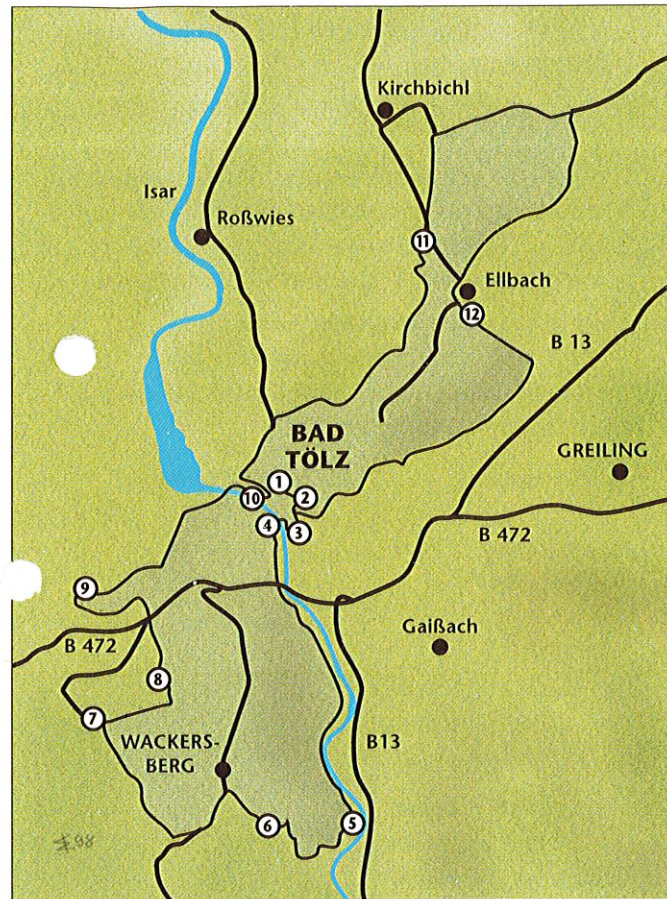


Der Geokulturpfad Bad Tölz ist ein Lehrpfad neuer Art. Er vermittelt Wissenswertes über Entstehung und Formung des Isarwinkels und über Zusammenhänge zwischen Lebewelt, Landschaft und deren Vorgeschichte. Er macht die Abhängigkeit kultureller Errungenschaften von natürlichen Begebenheiten deutlich.

Er gibt Einblick in die vielfältige Verwobenheit der einzelnen Aspekte der Region.



# Geokulturpfad



## Themenbereiche der Schautafeln

### (1) Schautafel "Panorama"

(Kalvarienberg)  
Geologie des Isarwinkels:  
Entstehungsgeschichte des Isarwinkels

### (2) Schautafel "Marktstraße"

Städtebau:  
Die Marktstraße von Bad Tölz, einer der eindruckvollsten Straßenzüge Oberbayerns

### (3) Schautafel "Im Gries"

Stadtgeschichte:  
Der Stadtteil "Im Gries", eine einmalig gut erhaltene Handwerker- und Herbergssiedlung

### (4) Schautafel "Salzhandel und Flößerei"

(Isarbrücke)  
Historischer Wirtschaftsraum Bad Tölz:  
Salzhandel und Flößerei

### (5) Schautafel "Isartal"

Die Isar südlich von Bad Tölz:  
Geologische und geographische  
Geschichte des Isartals

### (6) Schautafel "Wackersberg"

Die Wackersberger Anhöhe:  
Eine Region, die dem Gletschereis widerstand

### (7) Schautafel "Quellen"

Heilquellen für Bad Tölz:  
Herkunft und Nutzung der Tölzer Jodquellen

### (8) Schautafel "Dachshöhlen"

Aufschluß:  
Ein Blick auf das stabile Zwischenstockwerk  
des Wackersbergs

### (9) Schautafel "Kiefersau"

Toteislöcher:  
Spezielle Geländeformen durch Gletscherrückzug

### (10) Schautafel "Kalvarienberg"

Aufschluß:  
Geologischer Aufbau des Kalvarienbergs

### (11) Schautafel "Kirchsee-Ellbach-Region"

Vielgestaltige Landschaft:  
Tölzer Gletscher als Landschaftsbildner

### (12) Schautafel "Ellbach-Moor"

Ökosystem Moor:  
Ein typisches Hochmoor im Alpenvorland