

The Bayern logo is a white square with a blue triangle pointing to the right, set against a blue background with a white border and a dashed white line. The word "Bayern" is written in white serif font inside the square.

Bayern®

ÜBERSICHTSKARTE
ROUTENBESCHREIBUNG
UNTERKÜNFTE
FREIZEITTIPPS



Bodensee-Königssee
Radweg

www.bodensee-koenigssee-radweg.de

Mit dem Fahrrad vom Bodensee bis zum Königssee. Eine sportliche Variante, Südbayerns schönste Sehenswürdigkeiten zu entdecken.

453 Kilometer von Lindau im Bodensee bis nach Schönau a. Königssee – der Bodensee-Königssee Radweg bietet eine sportliche Variante, die grandiose Voralpenlandschaft und ihre weltberühmten Kulturdenkmäler zu entdecken. Immer dem Alpennordrand folgend.

Starten können Sie im Osten oder im Westen, der Weg ist in beide Richtungen beschildert.



Beschilderung ab 2020/2021

→ 3.892 Höhenmeter



→ Herrliche Panoramablicke



→ Charmante und historische Kleinstädte, traditionsreiche Orte, kleine Dörfer



→ Bayerische Kulinarik



→ Erfrischende Flüsse und Seen



→ Kulturelle Highlights, bayerische Originale und barocke Juwelen



→ Wegbeschaffenheit: ca. 393 km Asphalt und ca. 60 km Schotter- und Naturwege



In dieser Broschüre haben wir Informationen zum Streckenverlauf und den Sehenswürdigkeiten entlang des Weges zusammengestellt. Zudem finden Sie die Adressen der Tourist-Informationen sowie Übernachtungs- und Freizeittipps. Auf www.bodensee-koenigssee-radweg.de können Sie den digitalen Verlauf herunterladen. Für die detaillierte Planung erhalten Sie im Buchhandel folgende Radführer:

✈ Memmingen





bikeline Radtourenbuch/

Esterbauer Verlag:

Maßstab 1:50.000, ISBN: 978-3-85000-128-1

Preis: 14,90 €



ADFC Radführer/

Bielefeld Verlag:

Maßstab 1:50.000, ISBN 978-3-87073-586-9

Preis: 14,95 €



Bayerische Fernwege e. V.

Sparte Bodensee-Königssee Radweg

c/o Alpin Consult

Siedlerstraße 10, 83714 Miesbach

Telefon +49 (0) 8025 9244-952

info@bodensee-koenigssee-radweg.de

www.bodensee-koenigssee-radweg.de

Reiseveranstalter
Gepäckstransport,
Organisation von
Unterkünften,
Rad-Verleih

Feuer und Eis Touristik GmbH™

Südliche Hauptstraße 33, 83700 Rottach-Egern

Telefon +49 8022 66364-0

info@feuer-eis-touristik.de

www.feuer-eis-touristik.de

- i Karte
- 🚲 Route
- 🏠 Gastgeber
- 📖 Freizeittipp

Inhaltsverzeichnis	Seite
Karte und Adressverzeichnis der Tourist-Informationen	4 – 9
Pilgern entlang des Bodensee-Königssee Radwegs	10 – 11
Routenbeschreibung/Gewinnspiel	12 – 25
Gastgeberverzeichnis	26 – 38
Freizeittipps	39 – 53
Radfernwege	54
Ferienstraßen/Impressum	55





Allgäu GmbH
Tel. 08323 8025931
www.allgaeu.de

Verkehrsverein Opfenbach
Tel. 08385 92140, www.opfenbach.de

Gästeamt Röthenbach
Tel. 08384 1816, www.vg-argental.de

Gästeamt Stiefenhofen
Tel. 08383 7200, www.stiefenhofen.de

Allgäu Bodensee

Westallgäu Tourismus e. V.
Tourist-Information Lindenberg
Tel. 08381 9284310
info@westallgaeu.de
www.westallgaeu.de

www.touren.landkreis-lindau.de

Lindau Tourismus und Kongress GmbH
Tel. 08382 260030, www.lindau.de

Verkehrsverein Hergensweiler
Tel. 08388 217, www.hergensweiler.de

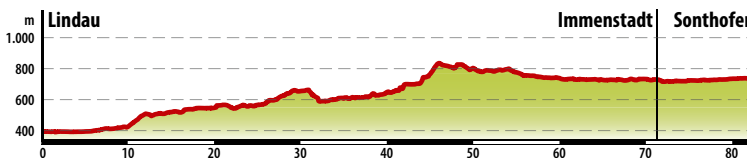
Allgäu Gipfelwelten

Landratsamt Oberallgäu
tourismus@lra-oa.bayern.de
www.oberallgaeu.de

Oberstaufen Tourismus Marketing GmbH
Tel. 08386 93000, www.oberstaufen.de

Tourist-Info Immenstadt
AlpSeeHaus, Bühl am Alpsee,
Tel. 08323 998877, www.immenstadt.de

Tourist-Info Sonthofen
Tel. 08321 615291, www.sonthofen.de





Tourist-Info Burgberg
Tel. 08321 6722-20, www.burgberg.de

Tourist-Info Rettenberg
Tel. 08327 920-40, www.rettenberg.de

Touristinformation Wertach
Tel. 08365 702199, www.wertach.de

Kur- und Tourismusbüro Oy-Mittelberg
Tel. 08366 207, www.oy-mittelberg.de

Allgäu Schlosspark

Tourismusverband Ostallgäu e.V.
Tel. 08342 911-506
info@schlosspark.de
www.schlosspark.de

Nesselwang Marketing GmbH
Tel. 08361 923040, www.nesselwang.de

Tourist Information Eisenberg/Zell
Tel. 08364 1237
www.eisenberg-allgaeu.de

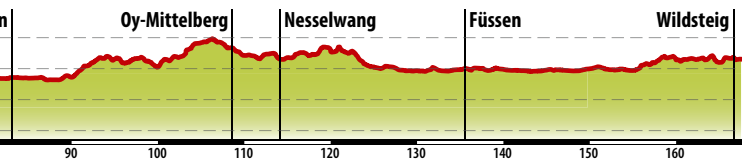
Gästeinformation Hopferau
Tel. 08364 8548, www.hopferau.de

Tourist Information Hopfen am See
Tel. 08362 7458, www.fuessen.de

Füssen Tourismus & Marketing
Tel. 08362 93850, www.fuessen.de

Tourist Information Schwangau
Tel. 08362 81980, www.schwangau.de

Gästeinformation Halblech/Buching
Tel. 08368 9122222, www.halblech.de





OBERBAYERN
Echt Bayern

Oberbayern

Tourismus Oberbayern München e. V.
Tel. 089 63895879
www.oberbayern.de

Pfaffenwinkel

Tourismusverband Pfaffenwinkel
Tel. 08861 211-3200
info@pfaffen-winkel.de
www.pfaffen-winkel.de

Tourist-Information Wildsteig
Tel. 08867 912400, www.wildsteig.de

Naturpark Ammergauer Alpen

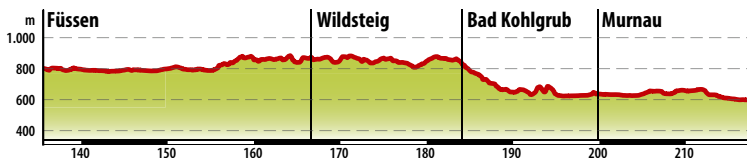
Ammergauer Alpen GmbH
Tel. 08822 92 27 40
info@ammergauer-alpen.de
www.ammergauer-alpen.de

Tourist-Information Saulgrub-Altenau
Tel. 08845 1066, www.saulgrub.de

Tourist-Information Bad Kohlgrub
Tel. 08845 74220, www.bad-kohlgrub.de

Das Blaue Land

Tourismusgemeinschaft Murnau & Das Blaue Land
c/o Tourist-Information Murnau
Tel. 08841 476-240
www.dasblaue.land





Gäste-Information Ohlstadt
Tel. 08841 671250, www.ohlstadt.de

Gemeinde Großweil
Tel. 08851 1210, www.grossweil.de

Tölzer Land

Tölzer Land Tourismus
Tel. 08041 505206
info@toelzer-land.de, www.toelzer-land.de

Tourismusverein Schlehdorf-Unterau e. V.
Tel. 08851 484, www.urlaub-in-schlehdorf.de

Tourist Information Kochel a. See
Tel. 08851 338, www.kochel.de

Gästeinformation Benediktbeuern
Tel. 08857 248, www.benediktbeuern.de

Gästeinformation Bad Heilbrunn
Tel. 08046 323, www.bad-heilbrunn.de
www.heilklimapark.eu

Tourist-Information Bad Tölz
Tel. 08041 78670, www.bad-toelz.de

Gemeinde Reichersbeuern
Tel. 08041 7822-0 www.reichersbeuern.de

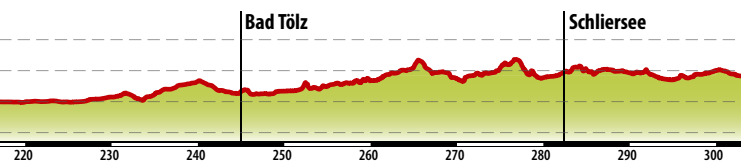
Alpenregion Tegernsee Schliersee

Alpenregion Tegernsee Schliersee KU
Tel. 08022 92738-90
info@tegernsee-schliersee.de
www.tegernsee-schliersee.de

Tourist-Information Gmund am Tegernsee
Tel. 08022 7060350, www.gmund.de

Gäste-Information Schliersee
Tel. 08026 60650, www.schliersee.de

Tourismusbüro Fischbachau
Tel. 08028 876, www.fischbachau.de





Chiemsee-Alpenland

Chiemsee-Alpenland
Tourismus GmbH & Co. KG
 Tel. 08051 96555-0
info@chiemsee-alpenland.de
www.chiemsee-alpenland.de

Kur- & Gästeinformation Bad Feilnbach
 Tel. 08066 887-11, www.bad-feilnbach.de

Gemeinde Raubling
 Tel. 08035 87050, www.raubling.de

Gäste-Information Neubuern
 Tel. 08035 2165
www.kulturdorf-neubuern.de

Gemeinde Rohrdorf
 Tel. 08032 95640, www.rohrdorf.de

Tourist-Information Frasdorf
 Tel. 08052 179625, www.frasdorf.de

Tourist-Information Aschau i. Chiemgau
 Tel. 08052 90490, www.aschau.de

Tourist-Information Bernau am Chiemsee
 Tel. 08051 98680
www.bernau-am-chiemsee.de

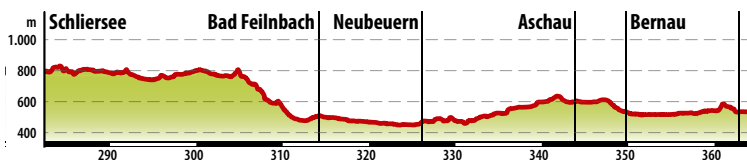
Chiemgau

Chiemgau Tourismus e.V.
 Tel. 0861 9095900
urlaub@chiemsee-chiemgau.info
www.chiemsee-chiemgau.info

Tourist-Information Grassau
 Tel. 08641 697960, www.grassau.de

Tourist-Information Staudach-Egerndach
 Tel. 08641 2560, www.staudach-egerndach.de

Tourist-Information Bergen
 Tel. 08662 8321, www.bergen-chiemgau.de





Tourist-Information Siegsdorf
Tel. 08662 498745, www.siegsdorf.de

Tourist-Information Traunstein
Tel. 0861 65500, www.traunstein.de

Berchtesgadener Land

**Berchtesgadener Land
Tourismus GmbH**
Tel. 08652 65650-50
info@bgl.t.de
www.berchtesgaden.de
www.bad-reichenhall.de

Tourist-Information Teisendorf
Tel. 08666 295, www.teisendorf.de

Tourist-Information Anger
Tel. 08656 988922, www.anger.de

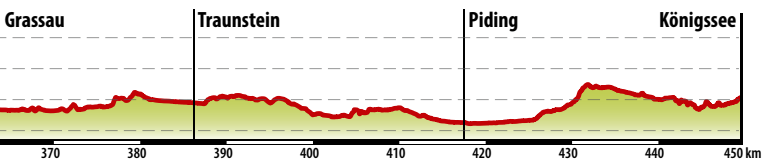
Tourist-Information Piding
Tel. 08651 3860, www.piding.net

**Tourist-Information Bad Reichenhall/
Bayerisch Gmain**
Tel. 08651 71511-0
www.bad-reichenhall.de

Tourist-Information Bischofswiesen
Tel. 08652 97722-0
www.bischofswiesen.de

Tourist-Information Berchtesgaden
Tel. 08652 65 650-60
www.berchtesgaden.de

**Tourist-Information Schönau a.
Königssee**
Tel. 08652 1760, www.koenigssee.de



Pilgern entlang des Radwegs – eine Reise zu sich selbst!



Abstand gewinnen – mit jedem Tritt in die Pedale – zur Hektik des Alltags, zu den kleinen und großen Sorgen, die uns tagtäglich beschäftigen: Am Bodensee-Königssee Radweg gelingt dies in kürzester Zeit. Sportlich ist sie die Strecke, mit 3.900 Höhenmetern, aber: ist man erstmal im Rhythmus des ständigen Aufs und Abs angekommen, kommt der „Flow“, erhält die Tour einen meditativen Charakter. Man wird aufnahmefähiger: für die Schönheit der Natur, für die stillen Momente. Man wird eins mit sich und der Natur.



Entlang der Strecke gibt es zahlreiche Möglichkeiten, für einen Moment innezuhalten: Eine Bank mit Aussicht auf das Alpenvorland, ein Rastplatz an einem See oder Bach. Spirituelle Einkehr bietet ein Besuch der vielen Kirchen und Kapellen am Wegesrand. Bedeutende Wallfahrtskirchen wie Maria Rain (Oy-Mittelberg), Maria Trost (Nesselwang), Wieskirche (Steingaden), Birkenstein (Fischbachau) und Maria Morgenstern (Lippertskirchen/Bad Feilnbach) liegen am Weg.



St. Bartholomä sowie Frauen- und Herrenchiemsee lassen sich mit einer Schifffahrt verbinden. Aber auch versteckte Schätze wie die vielen kleinen Kapellen sind dabei: die Loretokapelle in Immenstadt, die Kapelle St. Wendelin in Rettenberg oder die Abendmahlkapelle in Aschau i. Chiemgau. Es lohnt sich aber auch, das Rad einmal stehen zu lassen und sich hinauf zu begeben auf den Kalvarienberg in Füssen, der in besonderer Weise Religion, Natur und Kunst miteinander vereint oder den Kalvarienberg in Bad Tölz mit der Leonhardikapelle. An den bedeutendsten Klöstern führt soundso kein Weg vorbei: Steingaden, Ettal und Benediktbeuern sind auch aufgrund ihrer Architektur sehenswerte Baudenkmäler.

Wer am klösterlichen Leben teilhaben möchte, dem empfehlen wir eine Übernachtung in einer der Klosterherbergen und für die, die es gar nicht eilig haben, gibt es zahlreiche Angebote für eine spirituelle Auszeit.

Weitere Infos finden Sie auf unserer Website
www.bodensee-koenigssee-radweg.de



Bayern erleben auf dem Bodensee-Königssee Radweg

■ Allgäu Bodensee



Ausgangspunkt des Radweges ist die am Bodensee gelegene Stadt Lindau. Die Inselstadt ist bekannt für ihre imposante Hafeneinfahrt und es lohnt sich, die Radtour mit einer Besichtigung zu beginnen.

Die Lage ist einmalig: Ein glasklarer See, im Hintergrund schneebedeckte Berge, ein saftgrünes Umland und mittendrin eine historische Insel mit unvergleichlichem Charme. Die Lindauer Altstadt liegt auf einer knapp 70 ha großen Insel im Bodensee.

Von Lindau fahren wir an dem kleinen Flüsschen Leiblach entlang und wenig später hinauf ins hügelige Allgäu. Verstreut zwischen Wald und Weiden liegende Bauernhöfe und kleine Dörfer prägen das Bild. Über Hergensweiler, Opfenbach (OT Wigratzbad), Maria-Thann, Gestratz, Röthenbach und Stiefenhofen (Kräuterdorf) führt die Strecke nach Oberstaufen. Auf dieser Route, der Allgäuer Käsestraße, finden sich viele Sennereien, wo Käse nach alter Tradition handwerklich hergestellt wird.



■ Allgäu Gipfelwelten



Von Oberstaufen aus, immer am Rande des Naturparks Nagelfluhkette entlang radelnd, erreichen wir Immenstadt. Vorher passieren wir den Großen Alpsee, an dessen Ufer das AlpSeeHaus mit Tourist-Info sich ideal zur Rast anbietet.

Regionale Produkte, aber auch eine moderne Erlebnisausstellung laden den Besucher ein, die Natur mit anderen Augen zu sehen. Das markante Nagelfluhgestein und die Gebirgsformation, die uns als Radler bis hierher begleitet hat, lassen sich im Haus erforschen.



★ Immenstadt

Die älteste Stadt im Oberallgäu bringt Geschichte, Kultur und Natur auf einen höchst lebensfrohen Nenner. Ihr mittelalterlicher Kern, im Bereich des Marienplatzes, wird besonders durch das restaurierte Schloss, das Rathaus und die Mariensäule geprägt. Das Stadtzentrum mit seinen kleinen Straßen, Geschäften und Restaurants lädt zum Verweilen und Genießen ein. Neben den Stadtbesuchern kommen auch Erholungssuchende, Wanderer und Sportler auf ihre Kosten.

Egal ob am Großen Alpsee in Bühl oder in den Bergen des Naturparks Nagelfluhkette, ist landschaftlich und sportlich viel geboten. Lassen Sie sich im AlpSeeHaus beraten und schauen Sie unter:

► www.immenstadt.de

Die herrlichen Eindrücke im Gepäck, kommen wir zunächst von Immenstadt, über Blaichach nach Sonthofen von dort über die Radrunde Allgäu durch die Innenstadt Sonthofens.



★ Sonthofen

Südlichste Stadt Deutschlands, Internationale Alpenstadt, Fairtrade-Stadt, staatlich anerkannter Luftkurort seit 1919, Kreisstadt des Oberallgäus. Alleinstellungsmerkmale hat die gut 20.000 Einwohner zählende Stadt viele. Ihre größte Besonderheit: Sie liegt direkt vor dem Naturschutzgebiet Allgäuer Hochalpen. Von der lebendigen Stadt mit ihrer gemütlichen Fußgängerzone ist man in wenigen Gehminuten in unberührter Berglandschaft. „Radl-Freunde“ finden hier ein riesiges Radwegenetz, das sichere und genussvolle Radwanderungen in die verschiedensten Richtungen möglich macht. Als attraktives „Basislager“ in der Radregion Allgäu bietet Sonthofen außerdem viele Servicestationen mit Verleih und auch hochkarätige Sportveranstaltungen.

► www.sonthofen.de

Am Spitalplatz geht es weiter in Richtung Burgberg und am südlichsten Brauereidorf Rettenberg vorbei, deren zwei Privatbrauereien Zötler und Engelbräu den müden Gliedern Erfrischung versprechen. Gestärkt geht es nun weiter nach Oy-Mittelberg.



★ Oy-Mittelberg

Ein traumhaftes Alpenpanorama und idyllische Badeseen warten in Oy-Mittelberg auf die Radfahrer. Hier erradeln Sie mit knapp 1.000 Metern den höchsten Punkt zwischen Bodensee und Königssee. Der Blick schweift über den Lenker hinaus auf die Allgäuer Alpen, auf Schloss Neuschwanstein bis zur Zugspitze – eine Panoramalage, die ihresgleichen sucht.

Gerne dürfen Sie auch länger bleiben! In der Allgäuer Rad- und MTB-Arena kommen Genussradler ebenso auf ihre Kosten wie fahrtechnisch versierte Biker. Durch eine schöne Seenlandschaft mit Grünen- und Rottachsee führen allein schon 15 Rundtouren.

► www.oy-mittelberg.de



■ Allgäu Schlosspark



Von Oy-Mittelberg kommend lassen wir den Grüntensee auf der rechten Seite liegen. Durch die Ortsteile Haslach und Gschwend gelangen wir in den Erlebnisraum Schlosspark. Im Ortskern von Nesselwang sind zahlreiche Einkaufsmöglichkeiten vorzufinden. Zudem ist die eindrucksvolle Pfarrkirche St. Andreas lohnender Halt. Eine Fahrt mit der Alpspitzbahn Nesselwang garantiert bei schönem Wetter einen atemberaubenden Blick in die herrliche Landschaft des Schlossparks. Die Einkehr in eine der nahegelegenen Hütten mit einer zünftigen Brotzeit runden das Erlebnis in Nesselwang ab. Weiter geht es idyllisch über den Ortsteil Hertingen inmitten grüner Viehweiden und Felder nach Pfronten.



★ Nesselwang

Nesselwang liegt dort, wo die liebliche Voralpenlandschaft auf die Allgäuer Gipfel trifft, was atemberaubende Aussichten möglich macht. Der Luftkurort mit seinem Hausberg Alpspitze verfügt über eine umfangreiche Infrastruktur mit Restaurants, Geschäften und Erholungsmöglichkeiten.



Sie dürfen sich auf eine radfreundliche Gemeinde mit passenden Unterkünften, Werkstätten, attraktiven Tagestouren und persönlicher Beratung freuen. Im Sommer sorgen dazu Attlesee, Kögelweiher oder Grüntensee für eine willkommene Abkühlung.



► www.nesselwang.de

Begleitet von einem bezaubernden Blick auf die Allgäuer Alpen, Zugspitze und schließlich die Tannheimer Berge gelangen wir in der ADFC-zertifizierten RadReiseRegion Schlosspark im Allgäu nach Hopfen am See. In Sichtweite liegt die geschichtsträchtige und malerische Stadt Füssen vor uns.



★ Füssen

Bayerns höchstgelegene Stadt bietet Romantik pur. Die gemütlichen Cafés und vielen kleinen Geschäfte in der mittelalterlichen Altstadt laden zu einem ausführlichen Bummel mit leicht italienischem Flair ein. Das Museum der Stadt Füssen bietet prachtvolle Barockräume und eine der europaweit schönsten Sammlungen historischer Lauten und Geigen. Vom Hohen Schloss mit seinen beeindruckenden Illusionsmalereien aus hat man den besten Blick über die Dächer Füssens.

Am Schnittpunkt von Hochgebirge und Vor-alpenland liegt Füssen außerdem in direkter Nachbarschaft zu Ludwigs Märchenschloss Neuschwanstein und zahlreichen Badeseen.

► www.fuessen.de

Sie verlassen Füssen und überqueren dabei den Fluss Lech, der noch heute als Lebensader der Stadt gilt. Der Lech entspringt 125 km entfernt im österreichischen Lechtal und speist den Forggensee, der wie zahlreiche weitere Seen in der Umgebung zum „Seenhüpfen“ einlädt. So ist beispielsweise der (kleine) Alpee malerisch zwischen Schloss Hohenschwangau und Neuschwanstein eingebettet.

Wer die beiden Schlösser nicht kennt, sollte sie sich unbedingt ansehen! Das Museum der Bayerischen Könige zu Füßen der beiden Schlösser gehört auch zum Pflichtprogramm. So viel Schönheit – ob es die Landschaft ist, mit malerischen Seen und majestätischen Gipfeln, die pittoreske Altstadt Füssens oder schließlich die Königsschlösser – stärken die Seele. Weiter geht es über Schwangau am Bannwaldsee vorbei, nach Trauchgau.

■ Pfaffenwinkel



Im Pfaffenwinkel gelangt man direkt zur bekannten Wallfahrtskirche und UNESCO-Weltkulturerbe, der Wieskirche.

Wenn man sich so umschaute: man kann sie verstehen! Die Mönche, die Nonnen, die Pfaffen. 159 Kirchen und jede Menge Klöster zwischen Lech und Loisach. Recht hatten sie, die Geistlichen, sich in diesem Herzstück Bayerns niederzulassen. Sie wussten einfach schon immer, wo die schönsten Plätze sind. Die Landschaft so begnadet schön, dass einem schier der Atem wegbleibt. Über Wildsteig fährt man weiter ins Tal der Halbammer.



★ Wildsteig

Unser Erholungsort Wildsteig im schönen Oberbayern, 888 m NN, mit herrlichem Blick, sowohl auf die Ammergauer Alpen, als auch ins Allgäu, lädt Sie und Ihre Familie ein, unsere unberührte Natur zu genießen. Hier beginnt Ihr Urlaub schon beim Ankommen! Viele Wege führen nach Wildsteig, so z. B. die „Romantische Straße“, der „König-Ludwig-Weg“, der „Jakobsweg“ und der „Bodensee-Königssee Radweg“. Auch die weltberühmte „Wieskirche“ liegt in unmittelbarer Nähe. Wunderschöne Aussichtspunkte – Eckberg (962 m, Blick ins Voralpenland), Mühleck (926 m) – offenbaren ein fantastisches Alpenpanorama vom Wendelstein im Chiemgau bis zum Grönten im Allgäu.

► www.wildsteig.de

■ Naturpark Ammergauer Alpen



Von Altenau lenkt uns der Radweg am Naturschutzgebiet „Altenauer Moor“ vorbei über Saulgrub nach Bad Kohlgrub.

Zahlreiche Gastgeber des Kurortes bieten Anwendungen mit dem regionalen Bergkiefern-Hochmoor an.



■ Das Blaue Land

Frisch erholt steuern wir Grafenaschau, das am artenreichen Murnauer Moos liegt, an. Anschließend passieren wir idyllische Bauerndörfer wie Ohlstadt mit der sehenswerten Kaulbach-Villa sowie das Gestüt Schwaiganger. In Großweil lohnt eine Besichtigung des Freilichtmuseums Glentleiten bevor es Richtung Kochel a. See geht. Ein Abstecher in den Künstlerort Murnau ist ebenfalls empfehlenswert.



★ Murnau

Murnau a. Staffelsee liegt in den malerischen Voralpen und ist Herz des Blauen Landes, wie es einst von Wassily Kandinsky und Franz Marc liebevoll genannt wurde. Nur wenige Kilometer südlich liegt Ihnen das Murnauer Moos zu Füßen und dahinter ragen die imposanten Berggipfel der Alpen in den Himmel. Mit dem Münter-Haus und dem Schloßmuseum hat der Markt kulturell einiges zu bieten. Bekannt ist der Ort vor allem auch für seine malerische Fußgängerzone mit unzähligen Einkaufsmöglichkeiten, gemütlichen Brauereigasthöfen und den Seitengässchen mit Galerien und Ateliers. Ein besonderes Erlebnis ist der traditionelle Wochenmarkt in Murnau, immer mittwochs am Vormittag.

► www.murnau.de

■ Tölzer Land



Malerisch vor dem Herzogstand (1.731 m), der auch mühelos mit der Seilbahn zu erreichen ist, liegt Kochel a. See. Hier kommen Kunstinteressierte im Franz Marc Museum auf ihre Kosten. Kaum zählt der Tacho ein paar Kilometer mehr, befinden wir uns in Benediktbeuern. Von hier eröffnet sich ein atemberaubender Blick auf die Benediktenwand (1.801 m). Eine unbedingt einzuplanende Sehenswürdigkeit ist das Kloster der Salesianer Don Boscos, das auf eine über 1.250-jährige Geschichte

zurückblicken kann. Ein Teil des bekannten Klosters steht tagsüber zur freien Besichtigung offen. Durch das ehemals Kurfürstlich Bayerische Hofbad Bad Heilbrunn mit seinem Kräuter-Erlebnis-Park geht es zwischen Blomberg (1.248 m) und Stallauer Weiher hindurch nach Bad Tölz an der Isar. Eingebettet in die Voralpenlandschaft schmiegt sich Bad Tölz an die Berge. Die lebendige Marktstraße, verwinkelte Gassen, das historische Kurviertel – in der beschaulichen Stadt kann man die Sehenswürdigkeiten des Ortes bequem zu Fuß erkunden – Vielfalt, die überrascht! Von Bad Tölz aus geht es weiter über Gaißach durch die Attenloher Filze nach Reichersbeuern. Von weitem grüßt der auffallende Kirchturm. Eine Besonderheit ist das malerisch an einem Weiher gelegene wunderschöne Schloss Reichersbeuern, das als Filmkulisse dient und in dem ein privates Gymnasium untergebracht ist.

■ Alpenregion Tegernsee Schliersee

Von Reichersbeuern aus machen wir uns über Waakirchen nach Gmund am Tegernsee auf, das wir über Feldwege und Nebenstraßen in leichtem Auf und Ab erreichen. Dabei radeln wir durch Marienstein, vorbei am Gesundheitsresort „Lanserhof Tegernsee“.



Gmund am Tegernsee liegt inmitten einer oberbayerischen Bilderbuchlandschaft des von sanften Hügeln und bewaldeten Bergen umgebenen Sees. Genießen Sie den Blick von dem wunderbar gelegenen Gut Kaltenbrunn über den Tegernsee. Über Hausham, wo sich ein Besuch der Erlebnisdestillerie Lantenhammer lohnt, erreichen wir den Schliersee.





★ Schliersee

Schliersee ist ein international bekannter Urlaubs- und Wintersportort in den Bayerischen Alpen. Der anerkannte Luftkurort bietet mit seinen Seen Schliersee und Spitzingsee frei zugängliches Badevergnügen mit höchster Wasserqualität. Unverfälschtes Brauchtum, Tradition, Kultur und Sport sind in Schliersee fest verwurzelt. Das Leben der Menschen, die hier gelebt haben, schildern auf eindrucksvolle Weise das Schlierseer Heimatmuseum und das Markus Wasmeier Freilichtmuseum. Müde Radler-Beine erholen sich nach der Tour in der Vitalwelt Schliersee: Tauchen Sie ein in die Vitaltherme mit 25-Meter-Schwimmbad, Außen-Solebecken und Whirlpool oder schwitzen Sie in der Saunawelt.

► magazin.schliersee.de

Am Westufer des idyllischen Sees entlang, führt uns der Weg zum Markus Wasmeier Freilichtmuseum. Dort kann man unter anderem entdecken, wie das Leben früher einmal war. Ein Abstecher zur Whiskydestillerie Slyrs sollte unbedingt eingeplant werden, um den oberbayerischen Whisky zu probieren, der mit Gebirgswasser aus der Bannwaldquelle gebraut wird. Nun führt uns der Radweg nach Fischbachau, bekannt für seine Wallfahrtskirche Birkenstein.



■ Chiemsee-Alpenland



Über Niklasreuth radeln wir hinab nach Bad Feilnbach, dem Wanderparadies und Natur-Heildorf am Wendelstein.



★ **Bad Feilnbach**

In Bad Feilnbach dreht sich vieles um das Angebot für Biker aller Leistungsklassen, die entspannt an blühenden Obstwiesen vorbeischweben, bei anspruchsvolleren Ausflügen das Voralpenland erkunden oder bei schweißtreibenden Mountainbike-Touren hoch hinaus kommen. Bett & Bike – unter diesem Motto bieten fahrradfreundliche Unterkünfte in Bad Feilnbach in Zusammenarbeit mit dem Deutschen Fahrradclub einen Super-Service für Pedal-Ritter. Das Besondere: Buchungen sind auch für eine Nacht möglich. Für den Drahtesel gibt es einen eigenen Fahrradraum, für Pannen ein Reparaturset und für den Radler ein vitamin- und kohlehydratreiches Frühstück.

► www.bad-feilnbach.de



Weiter führt die Tour über Raubling, mit einem der größten zusammenhängenden Hochmoore Europas nach Neubeuern am Inn.



★ **Neubeuern**

Wer durch die beiden Tore zum Neubeurer Marktplatz gelangt, ist sofort fasziniert von den prächtigen Häusern mit den geschmückten Balkonen, Erkern und den Lüftlmalereien. Nehmen Sie Platz in einem der schattigen Biergärten und lassen Sie diese historische Kulisse auf sich wirken. Der informative Schiff-leutwanderweg lädt zudem in die herrliche Landschaft ein. Dabei ist neben den wildromantischen Geotopen wie dem Mühlsteinbruch in Hinterhör oder der Wolfsschlucht auch das Innschiffahrtsmuseum am Marktplatz eine Station. Für Badefreuden mit der gesamten Familie bietet sich der sehr gepflegte Badesee mit Beachvolleyballplatz und Mini-golfanlage an.

► www.neubeuern.de





Von Neubeuern geht es über die liebevolle Voralpenlandschaft nach Rohrdorf mit seinen wunderschönen Pfarrkirchen, durch das romantische Priental nach Frasdorf. In Aschau i. Chiemgau lohnt ein Abstecher auf die Kampenwand mit ihrem charakteristischen Gipfel. Von dort hat man einen traumhaften Blick auf den Chiemsee.



★ Aschau i. Chiemgau – das Bankerldorf®

Plätschernd schlängelt sich der Wildbach Prien durch das hügelige Land des gleichnamigen Tals – malerisch umrahmt vom Hausberg des Chiemgaus, der Kampenwand. Ihm zu Füßen liegt der traditionsreiche Luftkurort und Bankerldorf® Aschau i. Chiemgau. Rund 300 Kilometer Wanderwege führen beschaulich durchs Tal oder hinauf zu den Gipfeln der Kampenwand, die auch mit der Seilbahn zu erklimmen sind. Besondere Empfehlung ist der „Boarische Entschleunigungsweg“, an denen außergewöhnlich designte Bankerl zu kleinen Entspannungsübungen sowie zum Verweilen mit wunderbarem Blick auf das Tal, das Schloss Hohenaschau sowie den Ort einladen.

► www.aschau.de



In Benua am Chiemsee gehört dann eine Überfahrt mit der Chiemsee-Schiffahrt auf die Herreninsel zum Schloss von König Ludwig II. unbedingt dazu. Wir lassen uns gerne von dem Schloss Herrenchiemsee und dem bezaubernden Park in eine andere Zeit versetzen. Im Anschluss lädt die Fraueninsel, die in einer halben Stunde zu Fuß umrundet werden kann, noch auf einen Besuch ein. Bereits im 8. Jahrhundert wurde hier das Kloster Frauenwörth errichtet.



★ Benua am Chiemsee

Hier im Vorgarten der Alpen vereinen sich Berg und Tal, Fluss und Fluren, Wald und Wiesen zu einem großartigen Landschaftsbild. Im Süden liegt der Chiemgauer Hausberg, die 1.669 m hohe Kampenwand, die Krone der Chiemgauer Alpen. Im Norden befindet sich der Chiemsee mit seinen weltbekannten Inseln – der Herreninsel und der Fraueninsel. Der Luftkurort Benua am Chiemsee lädt mit seiner ursprünglichen Natur und den zahlreichen Sport- und Kulturangeboten über das ganze Jahr zum Urlaub machen ein. Gibt es etwas Schöneres, als sich abends nach einem langen Fahrradausflug im Hallenbad oder in der Sauna zu erholen und zu entspannen? Im „BernaMare“ laden Sie Ihre Akkus wieder auf.

► www.berna-am-chiemsee.de



■ Chiemgau



Zwischen Grassau und Rottau trifft man auf das Museum „Salz & Moor“ (Klaushäusl). Die einzige vollständig erhaltene Pumpstation der Soleleitung von Reichenhall nach Rosenheim.



★ Grassau & Rottau

Die besondere Lage zwischen den Chiemgauer Alpen, dem Naturschutzgebiet Kendlmühlfilzen und dem Chiemsee zeichnet den Luftkurort aus. In der Ortsmitte von Grassau erhebt sich die sehenswerte Pfarrkirche Maria Himmelfahrt aus dem 12. Jahrhundert. Hervorragend beschilderte Wander- und Radwege, urige Almen, ein 18-Loch Golfplatz, der Reifinger Badensee und ein großes Sportgelände machen die gepflegten Orte Grassau und Rottau zum idealen Ziel für Aktivurlauber und Naturliebhaber.



Radfahrer finden hier viele Geschäfte, Biergärten, Gaststätten und radlfreundliche Unterkünfte auch für eine Übernachtung.

► www.grassau.de

Vorbei an Mooregebieten (Bergener Moos) vermittelt eine Seilbahnfahrt von Bergen auf den Hochfelln, die Aussichtsterrasse des Chiemgau, ein herrliches Panorama. Wieder im Tal geht es weiter nach Siegsdorf. Hier lockt das südbayerische Naturkunde- und Mammutmuseum, das die Entwicklungsgeschichte der Region anschaulich darstellt. Das Flüsschen Traun geleitet uns nach Traunstein. Vor allem der historische Marktplatz mit seinem vielfältigen gastronomischen Angebot lädt uns hier zur Pause ein.





★ Traunstein – Herz des Chiemgaus

Wer in den Chiemgau radelt, sollte Traunstein besucht haben. Hier in der Stadt vor den Bergen treffen sich Einheimische und Gäste zum Bummeln, Einkaufen, Essen und Kultur genießen. Bis in das 20. Jhd. war Traunstein eine bedeutende Salzstadt. Mit dem Bau der ersten Pipeline der Welt im Jahr 1619 begann für die Stadt an der Traun die Zeit des „Weißen Goldes“.

Heute kann diese faszinierende Geschichte im Salinenpark erlebt werden. Der Park und die dortige Ausstellung zeigen eindrucksvoll wie diese technische Meisterleistung das Leben in der Stadt, bis heute, prägt(e). Hier spüren Sie auch das besondere Flair der Stadt.

► www.traunstein.de

■ Berchtesgadener Land

Wir lassen Traunstein, Teisendorf, den Höglwörther See hinter uns und fahren nach Anger.



★ Gemeinde Anger

Anger lockt nicht nur mit dem herrlichen Dorfplatz, gekrönt von einer vergoldeten Mariensäule und direkt neben der markanten Kirche Mariä Himmelfahrt.

Am nahegelegenen Höglwörther See sollte unbedingt vom Drahtesel abgestiegen werden. Einkehr im Biergarten, die Füße im kühlen Nass erfrischen, eine Kerze in der Klosterkirche aufstellen. Wer sich für historisches Spielzeug und Modelleisenbahnen begeistert, wird anschließend sicher das Porsche Traumwerk besuchen.

Um dann gut erholt entlang bunter Bauerngärten durch den Rupertiwinkel zu rollen.

► www.anger.de

Nach Piding begrüßt uns die Alpenstadt Bad Reichenhall. Hier findet jeder das passende Freizeitprogramm. Entspannung garantiert das Gradierwerk, ein Freiluftinhalatorium im Kurgarten, dessen Luft mit feinsten 2–3 %-iger Sole angereichert ist. Von Bad Reichenhall führt die Route über Bayerisch Gmain und Bischofswiesen nach Berchtesgaden. Das historische Salzbergwerk und seine 500-jährige Geschichte beeindruckt. Auch eine Führung durch das „Königliche Schloss“ bleibt unvergessen.



Von Berchtesgaden ist es nur noch ein „Katzensprung“ bis ans Ziel des Radfernwegs: dem inmitten des Nationalparks Berchtesgaden gelegenen Königssee. Deutschlands einziger Alpennationalpark ist von einmaliger Schönheit. Der Königssee ist weltberühmt, nicht nur aufgrund seines kristallklaren, smaragdgrünen Wassers, sondern vor allem durch die weltbekannte Wallfahrtskirche St. Bartholomä, dem Wahrzeichen des Königssees, die nur mit dem Schiff zu erreichen ist. Die Rückreise treten wir mit dem Zug vom Hautbahnhof in Berchtesgaden an und lehnen uns zufrieden und beladen mit unvergesslichen Eindrücken zurück. Diese bequeme Fahrt haben wir uns redlich verdient.



Poste ein Foto auf facebook oder schicke uns ein Bild per Email von Eurer Bodensee-Königssee Radtour.

**GEWINN
SPIEL**

MITMACHEN

auf facebook.com/BodenseeKoenigsseeRadweg
oder unter info@bodensee-koenigssee-radweg.de
(Einsendeschluss ist der 31.12.2020)

GEWINNE

2 ÜBERNACHTUNGEN inkl. Frühstück
im Landgasthof Alte Bergmühle, Fischbachau.




Teilnahmebedingungen: Das Los entscheidet. Eine Auszahlung des Gewinns ist nicht möglich, der Rechtsweg ist ausgeschlossen. Dieses Gewinnspiel steht in keiner Verbindung zu facebook und wird in keiner Weise von facebook gesponsert, unterstützt oder organisiert. Teilnahme ab 18 Jahren.

Fahrradfreundliche Gastgeber

Auf den folgenden Seiten finden Sie – ebenfalls im Verlauf des Bodensee-Königssee Radwegs von Westen nach Osten gereiht – fahrradfreundliche Unterkünfte. Bitte reservieren Sie Ihre Unterkunft am Tag der Anreise morgens oder am Vortag telefonisch direkt bei Ihrem Gastgeber. Für Gruppen ab fünf Personen empfehlen wir generell eine Vorabuchung zwei bis drei Wochen vor Reiseantritt.

Ausstattung:

Die mit  gekennzeichneten Betriebe haben sich als besonders fahrradfreundlich klassifizieren lassen.

- | | |
|-------------------------------------------------------------------------------------------------------------|---------------------------------------------------------------------------------------------------------------------------------------------|
|  Fernseher im Zimmer |  Nichtraucher-Zimmer |
|  Telefon im Zimmer |  Minibar |
|  W-LAN |  Hotelbar |
|  Allergikergerechtes Zimmer |  Zimmerservice |
|  Klimaanlage im Zimmer |  TV-Raum |
|  Wäscheservice gegen Gebühr |  Eigenes Restaurant |
|  Trockenraum kostenlos |  Kochen |
|  Massage |  Fahrradverleih |
|  Hallenbad |  Eigener E-Bike-Verleih |
|  Freibad |  überdachte Abstellmöglichkeit für Fahrräder |
|  Whirlpool |  überdachte Abstellmöglichkeit für Fahrräder, absperrbar |
|  Wellness |  Entfernung zum nächsten Bahnhof |
|  Dampfbad |  Gepäcktransfer gegen Gebühr zum nächsten Hotel |
|  Sauna | |

Klassifizierung:

Hotels: (Klassifizierung nach DEHOGA)

- ★ Tourist
- ★★ Standard
- ★★★ Komfort
- ★★★★ First Class
- ★★★★★ Luxus
- ★★★★S SP Superior

Gasthöfe/Pensionen: (G-Klassifizierung)

- G★ Tourist
- G★★ Standard
- G★★★ Komfort
- G★★★★ First Class
- G★★★★★ Luxus

Ferienwohnungen/Privatzimmer:

P Privatzimmer **F** Ferienwohnung

- F/P *** Einfache und zweckmäßige Unterkunft
- F/P **** Unterkunft mit mittlerem Komfort
- F/P ***** Unterkunft mit gutem Komfort
- F/P ****** Unterkunft mit gehobenem Komfort
- F/P ******* Unterkunft mit erstklassigem Komfort

Der Herausgeber übernimmt keine Gewähr für die Aktualität, Richtigkeit und Vollständigkeit der in den Gastgeberanzeigen bereitgestellten Informationen. Für den Inhalt der Anzeigen sind ausschließlich die Vermieter verantwortlich.

Allgäu Bodensee

Campingpark Gitzenweiler Hof

Zeltplatz ab 6,- €



Gitzenweiler 88
88131 Lindau
 Tel. 08382 94940
 Fax 08382 949415
 info@gitzenweiler-hof.de
 www.gitzenweiler-hof.de



7,4
km



Hotel Garni Alte Schule

Ü/F im DZ p. P. ab 70,- €



Marc Hübler, Hübler GmbH
 Alter Schulplatz 2
88181 Lindau
 Tel. 08382 9114444
 Fax 08382 9114445
 info@hotelalteschule-lindau.de
 www.hotelalteschule-lindau.de



Hotel-Gasthof zur Rose ★★★

Ü/F im DZ p. P. ab 46,- €



Ekkehard Kresser
 Dorfplatz 7
88260 Argenbühl-Eglofs
 Tel. 07566 336
 Fax 07566 1678
 info@hotel-zur-rose.eu
 www.hotel-zur-rose.eu



10
km



Landgasthof Rössle ★★★ F ****

Ü/F im DZ p. P. ab 42,- €



„Beim Kräuterwirt“
 Familie Kulmus
 Hauptstraße 14
88167 Stiefenhofen
 Tel. 08383 92090
 Fax 08383 920949
 info@roessle.net
 www.roessle.net



5
km



Allgäu Gipfelwelten

Hotel Bad Rain ★★★★★

Ü/F im DZ p. P. ab 79,- €



Familie Kirchmann
Hinterstaufen 9
87534 Oberstaufen
Tel. 08386 93240
Fax 08386 932499
info@bad-rain.de
www.bad-rain.de



Explorer Hotel Oberstdorf

Ü/F im DZ p. P. ab 39,80 €



Explorer Hotel Fischen
GmbH & Co. KG
An der Breitach 3
87538 Fischen im Allgäu
Tel. 08322 940790
oberstdorf@explorer-hotels.de
www.explorer-hotels.de/oberstdorf



Gasthof zum Grünenblick

Ü/F im DZ p. P. ab 39,- €



Familie Bader
Agathazell 8
87545 Burgberg
Tel. 08321 3353
Fax 08321 26572
info@zumgruenenblick.de
www.zumgruenenblick.de



Allgäu Schlosspark

Explorer Hotel Neuschwanstein

Ü/F im DZ p. P. ab 39,80 €



Explorer Hotel Nesselwang
GmbH & Co. KG
An der Riese 45
87484 Nesselwang im Allgäu
Tel. 08361 9989000
neuschwanstein@explorer-hotels.de
www.explorer-hotels.de/
neuschwanstein



Brauerei-Gasthof Hotel Post ★★★S Ü/F im DZ p. P. ab 64,30 €


Karl Meyer
 Hauptstraße 25
87484 Nesselwang
 Tel. 08361 309 0
 Fax 08361 30973
 info@hotel-post-nesselwang.de
 www.hotel-post-nesselwang.de


 800
 m

Bavaria City Hostel
Ü/F im DZ p. P. ab 29,95 €


Reichenstraße 15
87629 Füssen
 Tel. 08362 9266980
 Fax 08362 9266981
 info@hostelfuessen.com
 www.hostelfuessen.com


 350
 m

Das Hotel Sommer ★★★S
Ü/F im DZ p. P. ab 96,- €


Das familiengeführte Urlaubs- und Wellness-Hotel liegt ruhig direkt am Forggensee, am Stadtrand von Füssen/Allgäu mit Blick auf das Königsschloss Neuschwanstein und die Alpen. Genuss-Radler, Rennradfahrer und MTBer freuen sich auf 1.500 km ausgeschilderte Radwege. Das Hotel bietet Verleih hochwertiger Räder (Easy-Tours), videüberwachten und absperbaren Radkeller, Mechaniker Service und eine „Schrauberecke“. Und

nach dem Radfahren – Verwöhnprogramm im hoteleigenen Panorama-Wellnessbereich.

Weidachstraße 74
87629 Füssen
 Tel. 08362 91470
 Fax 08362 914714
 info@hotel-sommer.de
 www.hotel-sommer.de


 2
 km


Luitpoldpark-Hotel ****

Ü/F im DZ p. P. ab 55,- €



Bahnhofstrasse 1-3
87629 Füssen
 Tel. 08362 9040
 Fax 08362 904 678
 fuessen@luitpoldpark-hotel.de
 www.luitpoldpark-hotel.de



Jägerhof Schwangau ***

Ü/F im DZ p. P. ab 39,- €



Albert und Marlies Mayr
 Frauenbergstr. 26
87645 Schwangau-Horn
 Tel. 08362 88227
 Fax 08362 9869824
 urlaub@jaegerhof-schwangau.de
 www.jaegerhof-schwangau.de



Bannwaldsee Hotel ****

Ü/F im DZ p. P. ab 68,- €



Familiär geführtes 4-Sterne-Hotel inmitten herrlicher Landschaft zwischen Neuschwanstein und Wieskirche direkt am Buchenberg. Rad- und Wanderwege direkt am Haus. Genussfrühstück mit Produkten aus der Region, moderne Zimmer, herzlicher Service.

Familie Rehklaue
 Sesselbahnstraße 10
87642 Halblech-Buching
 Tel. 8368 9000
 Fax 8368 900150
 info@bannwaldseehotel.de
 www.bannwaldseehotel.de

Abends Menü oder á la Carte.
 Neuer Wellnessbereich mit Indoor-Pool und Saunen.



Hotel Alpenblick Berghof

Ü/F im DZ p. P. ab 35,50 €



Ulrike Siebert
 Moorbadstr. 21
87642 Halblech
 Tel. 08368 9148990
 Fax 08368 9142360
 info@hotel-alpenblick-berghof.de
 www.hotel-alpenblick-berghof.de



13 km


Naturpark Ammergauer Alpen
Ammertaler Hof

Ü/F im DZ p. P. ab 37,50 €



Almut Heiland
 Alte Römerstr. 10
82442 Wurmansau
 Tel. 08845 758942
 Fax 08845 757808
 info@ammerrock.de
 www.ammerrock.de



3 km


Zum Bayrischen Paradies G ★★★

Ü/F im DZ p. P. ab 27,50 €



Aloys Grass
 Im Kirchfeld 5
82442 Saulgrub
 Tel. 08845 74750
 Fax 08845 747526
 Bayr.Paradies@t-online.de
 www.zum-bayrischen-paradies.info



500 m


Gästehaus Gerold

Ü/F im DZ p. P. ab 35,- €



Pension / Ferienwohnung
 Fam. Gerold
Hauptstraße 18
 82433 Bad Kohlgrub
 Tel. 08845 476
 info@gaestehaus-gerold.de
 www.gaestehaus-gerold.de




500 m



Kurhotel am Wiesenhang ★★★

Ü/F im DZ p. P. ab 50,- €



Familie Glas
Prentstraße 14 – 18
82433 Bad Kohlgrub
Tel. 08845 74700
Fax 08845 8854
mail@wiesengang.de
www.wiesengang.de



Kurbad und Landhaus Siass ★★★

Ü/F im DZ p. P. ab 35,- €



Maximilian Geisenhof
Samstr. 1
82433 Bad Kohlgrub
Tel. 08845 8705
Fax 08845 8105
info@kurbad-siass.de
www.kurbad-siass.de



Kur- und Wellnesshotel Waldruh ★★★S

Ü/F im DZ p. P. ab 51,- €



Christian Reindl
Sonnen 93
82433 Bad Kohlgrub
Tel. 08845 74100
Fax 08845 741055
info@hotelwaldruh.de
www.hotelwaldruh.de



Camping Oase Reindl

Stellplatz p. N. für 2 P. ab 20,- €



Florian Reindl
Sonnen 95
82433 Bad Kohlgrub
Tel. 8845 74100
Fax 8845 741055
info@hotelwaldruh.de
www.campingoase-reindl.de



■ Das Blaue Land

Hotel Post Garni ★★★

Ü/F im DZ p. P. ab 62,- €



Familie Köglmayr
Obermarkt 1
82418 Murnau
Tel. 08841 48780
Fax 08841 487813
info@hotel-post-murnau.de
www.hotel-post-murnau.de



■ Tölzer Land

Klosterbräu Schlehdorf

Ü/F im DZ p. P. ab 45,- €



Seestraße 2
82444 Schlehdorf
Tel. 08851 286
Fax 08851 7455
info@klosterbraeu-schlehdorf.de
www.klosterbraeu-schlehdorf.de

4,8
km



Danner-Hof

Ü/F im DZ p. P. ab 27,- €



Unser familiär geführter Hof liegt direkt am Bodensee-Königssee Radweg und nur wenige Geh-Minuten für eine Erfrischung im Kochelsee entfernt. Nach einem anstrengenden Tourentag können Sie Ihre Füße hochlegen und das Bergpanorama bei einem Glas Wein genießen. Stellen Sie Ihr Rad ab und lassen Sie den Tag in einem der traditionellen Gasthäuser ausklingen.

Peter und Patricia Danner
Schlehdorfer Straße 14
82431 Kochel a. See
Tel. 08851 5154
info@danner-hof.de
www.danner-hof.de

Kurzentschlossene erreichen uns unter: 0176 43067106

400
m



Gasthof Hotel Zur Post ★★★

Ü/F im DZ p. P. ab 46,- €



Schmied von Kochel Platz 6
82431 Kochel am See
 Tel. 08851 92410
 Fax 08851 924150
 info@posthotel-kochel.de
 www.posthotel-kochel.de

500 m



Hotel Alpenhof Postillon ★★★S

Ü/F im DZ p. P. ab 65,- €



Familie Suttner
 Kalmbachstraße 1
82431 Kochel am See
 Tel. 08851 1820
 Fax 08851 182161
 info@alpenhofpostillion.com
 www.alpenhofpostillion.com

500 m



Gasthof-Hotel Reindlschmiede ★★★

Ü/F im DZ p. P. ab 37,50 €



Familie Rohrmoser
 Reindlschmiede 8
83670 Bad Heilbrunn
 Tel. 08046 285
 Fax 08046 8484
 info@reindlschmiede.de
 www.reindlschmiede.de



10 km



Posthotel Kolberbräu ★★★

Ü/F im DZ p. P. ab 46,- €



Karlheinz Leimer
 Marktstraße 29
83646 Bad Tölz
 Tel. 08041 76880
 Fax 08041 7688200
 info@kolberbraeu.de
 www.kolberbraeu.de



1 km



■ Alpenregion Tegernsee Schliersee

Bergerhof Gmund

Ü/F im DZ p. P. ab 45,- €



Maria und Martin Lutz
 Gasse 35
83703 Gmund
 Tel. 08022 4705
 bergerhof-urlaub@gmx.de
 bergerhof-gmund.de



Pension Wendelstein

Ü/F im DZ p. P. ab 55,- €



Franz Mayer
 Bayrischzeller Straße 19
83714 Miesbach
 Tel. 08025 7802
 info@pension-wendelstein.de
 www.pension-wendelstein.de



Gästehaus Huber am See

Ü/F im DZ p. P. ab 40,- €



Susanne & Alexander Geiger
 Seestraße 10
83727 Schliersee
 Tel. 08026 6619
 gaestehaus-huber@t-online.de
 www.gaestehaus-huberamsee.de



Haus Seegarten

Ü/F im DZ p. P. ab 39,50 €



René und Rita Baart
 Fischhauser Straße 4b
83727 Schliersee Fischhausen
 Tel. 08026 920587
 Fax 08026 920591
 baart@t-online.de
 www.haus-seegarten.de



Gästehaus Alte Bergmühle G***


Ü/F im DZ p. P. ab 39,50 €



Fam. Schmitz-Guggenbichler
 Birkensteinstraße 60
83730 Fischbachau
 Tel. 08028 732
 Fax 08028 9384
 Schmitz.bergmuehle@t-online.de
www.bergmuehle.bayern



3 km



Chiemsee-Alpenland

Kaiser Camping Outdoor Resort



Herr Scherff
 Reithof 2
83075 Bad Feilnbach
 Tel. 08066 884400
 Fax 08066 8844029
 info@kaiser-camping.com
www.kaiser-camping.com



8 km



Hotel Garni Kapellenstüberl

Ü/F im DZ p. P. ab 40,- €



Das Kapellenstüberl ist seit 1970 das Traditionsgästehaus in Raubling. Ob Sie als Paar, Familie, Single oder Radtourist in Bayern Urlaub machen, sich auf Durchreise in den wohlverdienten Urlaub befinden, als Geschäftsreisender Termine wahrnehmen oder als Monteur einen Arbeitseinsatz haben – wir freuen uns, Sie in unserem Hause zu begrüßen.

In unserem 10-Zimmer-Haus erwarten Sie freundlich eingerichtete Nichtraucherzimmer mit Dusche, TV und WLAN.

Vanessa Seidl
 Nicklheimer Str. 14
83064 Raubling
 Tel. 08035 – 2412
 Fax 08035 – 6903
 hotel@kapellenstueberl.com
www.kapellenstueberl.com



3 km



Hotel Zur Post ★★★S

Ü/F im DZ p. P. ab 46,- €



Familie Albrecht
 Dorfplatz 14
83101 Rohrdorf
 Tel. 08032 1830
 Fax 08032 5844
 hotel@post-rohrdorf.de
www.post-rohrdorf.de

Direkt am Radweg!

Das renommierte Hotel, seit Generationen in Familienbesitz, liegt zentral im ruhigen Ortskern. In den gemütlichen, mit viel Holz gestalteten Stuben und in den komfortabel ausgestatteten Gästezimmern kann man sich richtig wohlfühlen.



Regionale Schmankerln im Restaurant und der lauschige Biergarten laden zum Verweilen ein. Zahlreiche Touren bieten sich in der Umgebung an. Der Chef, ehemaliger Bundesligafahrer, gibt gerne Tipps für die Tour. Morgens stärken Sie sich am großen Frühstücksbuffet (Sportlerfrühstück).



Zusätzlich steht Ihnen ein Fahrradverleih sowie eine Radschrauber-ecke mit Pumpstation zur Verfügung.



NEU:
36 Zimmer im Neubau
„Poststadel“, alle
Zimmer über 30 m²


 10
km

Chiemgau

Gasthof Edelweiß

Ü/F im DZ p. P. ab 40,- €



Fam. Staller
Hauptstraße 21
83313 Siegsdorf
Tel. 08662 9296
Fax 08662 12722
gasthof_edelweiss@t-online.de
www.gasthof-edelweiss.de

200 m



Berchtesgadener Land

Naturhotel Reissenlehen ****

Ü/F im DZ p. P. ab 65,- €



Unser Naturhotel führen wir familiär, ländlich, feinsinnig, innovativ und authentisch. Das Naturhotel liegt ruhig und erhaben auf einem kleinen, sonnigen Plateau hoch über Berchtesgaden. Mitten in ursprünglicher Natur und mit grandiosem Bergpanorama. Wichtig ist uns: Lebensqualität und Gesundheit! Radkeller vorhanden.

Echte Atmosphäre und Natürlichkeit ist uns wichtig, mit liebevoller Herzlichkeit, die von Innen kommt.

Im Nebengebäude entstehen 18 neue Juniorsuiten.

Naturhotel Reissenlehen OHG
Familie Irlinger
Reissenpoint 11 · 83483 Bischofswiesen
Tel. 08652 977200
Fax 08652 97720220
info@reissenlehen.de
www.reissenlehen.de

1 km



Explorer Hotel Berchtesgaden

Ü/F im DZ p. P. ab 39,80 €



Explorer Hotel Schönaun
GmbH & Co. KG
Hofreitstr. 7
83471 Schönaun a. Königssee
Tel. 08652 9771500
berchtesgaden@explorer-hotels.de
www.explorer-hotels.de/berchtesgaden



7 km



Alpsee Skytrail / AlpSeeHaus | Immenstadt



Hochseilgarten Alpsee Skytrail

Eine aktive Pause vom Radeln gefällig, mit besonderem Ausblick? Dann erleben Sie wie es ist, ganz viel Luft unter den Füßen zu haben. Auf drei Ebenen und 42 Seil- und Balkenelementen können Sie Ihre eigene Trittsicherheit und Schwindelfreiheit testen.

Erlebnisausstellung „Expedition Nagelfluh – Natur mit anderen Augen sehen“

Sie haben sich vielleicht schon auf der Strecke gefragt: „Was ist das für ein betonartiges Gestein?“ Die Antwort ist Nagelfluh. Es ist zeitgleich auch Namensgeber für den Naturpark. Erfahren Sie in der Ausstellung Spannendes zur besonderen Tier- und Pflanzenwelt.



Alpsee Skytrail
Seestraße 10
87509 Immenstadt
Tel. 08323 9988713
www.alpseeskytrail.de



Erlebnisausstellung im
AlpSeeHaus (1. OG)
Seestraße 10
87509 Immenstadt
Tel. 08323 998877
www.nagelfluhkette.info

Wonnemar | Sonthofen



Eingebettet zwischen Iller und Ostrach und umgeben von dem gewaltigen Gebirgspanorama der Oberallgäuer Berge, liegt der Luftkurort Sonthofen. Die südlichste Stadt Deutschlands ist Mittelpunkt des Ferienlandes Oberallgäu und idealer Ausgangspunkt für viele Wander- und Radtouren.

Einer der Glanzpunkte ist das Freizeitbad Wonnemar, das Action, Spaß und Erholung mit Sauna und Wellnessbereich bietet.



Wonnemar Sonthofen
Stadionweg 5
87527 Sonthofen
Tel: 08321/780970
www.wonnemar.de



Raststation am höchsten Punkt | Oy-Mittelberg



Am höchsten Punkt des Radwegs haben Sie sich eine ausgiebige Rast verdient. Stillen Sie Ihren Hunger und Durst in einem der traditionellen Gasthäuser oder einem schattigen Biergarten. Am Brunnen bei der St. Anna Kirche können Sie Ihre Trinkflaschen auffüllen. Erfrischung bietet aber auch ein Sprung in einen der Seen.

„Abstecher“ über Maria Rain

Die kleine Schleife über Maria Rain zu fahren hat lohnende Ziele: Eine grandiose Panoramasicht wartet auf der Terrasse beim Almcafé Schnakenhöhe oder der Besuch der ältesten Wallfahrtskirche im Allgäu, sie wird zu Recht die schönste Dorfkirche im Allgäu genannt.



Kur- und Tourismusbüro
Wertacher Str. 11
87466 Oy-Mittelberg
Tel. 08366 207
tourist@oy-mittelberg.de
www.oy-mittelberg.de

Alpspitzbahn / Alpspitz-Bade-Center | Nesselwang



In wenigen Minuten auf 1.500 Höhenmeter bringt Sie in Nesselwang die Alpspitzbahn. Von der Bergstation aus wartet eine atemberaubende Aussicht auf die Allgäuer und Tiroler Berge auf Sie. Mit der Zipline AlpspitzKICK, der Sommerrodelbahn und fünf Bergrestaurants gibt es viel zu entdecken.

Im Alpspitz-Bade-Center entspannen Sie nach einem langen Tag Ihre Muskeln. Dazu haben Sie die Wahl zwischen dem Erlebnisbad mit Strömungskanal oder dem umfangreichen Wohlfühl-Bereich mit sechs Themensaunen.



Alpspitzbahn Nesselwang GmbH & Co. KG
Alpspitzweg 5
87484 Nesselwang
Tel. 08361 1270
info@alpspitzbahn.de
www.alpspitzbahn.de



Alpspitz-Bade-Center
Badeseeweg 11
87484 Nesselwang
Tel. 08361 921 620
info@abc-nesselwang.de
www.abc-nesselwang.de

Forggenseeschiffahrt | Füssen



Von Anfang Juni bis Mitte Oktober fährt die Forggenseeschiffahrt auf dem Forggensee bei Füssen. Die Fahrgastschiffe MS „Allgäu“ und MS „Füssen“ starten mehrmals täglich ab dem Bootshafen Füssen zur kleinen oder großen Schiffsrundfahrt. Das Besondere an der Forggenseeschiffahrt: Sie können auf beiden Schiffen Ihre Fahrräder mitnehmen. Der einzigartige Blick auf Schloss Neuschwanstein, die Bergwelt der Ammergauer, Lechtaler und Tannheimer Alpen sowie die Füssener Stadtsilhouette ist natürlich inklusive. Weitere Informationen finden Sie unter www.forggensee-schiffahrt.de



Füssen Tourismus und Marketing
Kaiser-Maximilian-Platz 1
87629 Füssen
Tel. 08362 9385-0
tourismus@fuessen.de
www.fuessen.de

Tegelbergbahn | Schwangau



Die Auffahrt mit der Kabinenbahn ermöglicht einen einzigartigen Blick auf Schloss Neuschwanstein. Auf 1.730 m Höhe eröffnet sich ein faszinierendes Schauspiel der Natur. Hier kann man erholsam Innehalten oder im Liegestuhl auf der Sonnenterrasse den Blick schweifen lassen. Zahlreiche Bergwanderwege und Klettersteige bieten sowohl dem Genusswanderer als auch dem sportlichen Kletterer das richtige Terrain. Sommerrodelbahn, Spielplatz und ein gemütlicher Biergarten runden das Angebot ab.



Tegelbergbahn GmbH & Co. KG
Tegelbergstraße 33
87645 Schwangau
Tel. 08362/9836-0
info@tegelbergbahn.de
www.tegelbergbahn.de



Wieskirche | Steingaden



Die Wieskirche ist eine bemerkenswert prächtig ausgestattete Wallfahrtskirche im oberbayerischen „Pfaffenwinkel“ und eine der schönsten Rokokokirchen in ganz Deutschland. Der vollständige Name der Wieskirche lautet Wallfahrtskirche zum Gegeißelten Heiland auf der Wies. Zwischen 1745 und 1754 von Dominikus Zimmermann erbaut, zählt sie seit 1983 zum UNESCO Weltkulturerbe. Bekannt ist sie unter anderem für ihre aufwändigen Stuckverzierungen und Deckengemälde

Öffnungszeiten während der Sommerzeit 8.00 Uhr bis 20.00 Uhr. In der Winterzeit von 8.00 Uhr bis 17.00 Uhr. Im Sommer finden in der Wieskirche außerdem regelmäßig Konzerte statt.



Tourismusverband Pfaffenwinkel
Bauerngasse 5, 86956 Schongau
Tel. 08861 2113200
Fax 08861 2114000
info@pfaffen-winkel.de
www.pfaffen-winkel.de

Wurms Seife Tee Fass | Saulgrub



Tauchen Sie ein in die Seifenwelt und erleben Sie die Herstellung von Naturseifen, Badekonfekt & Körperbutter hautnah. Durch die gläserne Schauseiferei können Sie uns bei der Entstehung unserer Naturseifen über die Schulter schauen. Je nach Jahreszeit riecht es nach Ringelblume, Lavendel und Rose in der Winterzeit nach Zimt, Orange und Nelken.

Zwischen wohlduftenden Seifenbarren sind auch hochwertige Tee- und Fass-Spezialitäten sowie Gewürze zu finden. Im angrenzenden Tee-Eckerl können Sie gerne Ihren Besuch mit einem Haferl Kaffee oder Tee und hausgemachtem Kuchen abrunden.



Wurms Seife Tee Fass
Am Mühlbach 7, 82442 Saulgrub
Tel. 08845 5659712
Fax 08845 4240008
info@wurms-laden.de
www.seife-wurm.de

Fußgängerzone und Schloßmuseum | Murnau



Das farbenfrohe, denkmalgeschützte Häuserensemble des Ober- und Untermarktes wurde vom bekannten Architekten Emanuel von Seidl und seinen Künstlerfreunden zwischen 1906 und 1913 mit bunten Fassaden, Türmchen und Giebeln ausgestattet. Wer durch die Fußgängerzone bummelt, kann die historische Altstadt besichtigen oder in einem der vielen Cafés und Restaurants einkehren. Das Schloßmuseum zeigt die mit dem Markt verbundene, international bedeutende Kunst- und Literaturgeschichte im ersten Drittel des 20. Jahrhunderts. Einen Schwerpunkt bilden die Werke des Blauen Reiters sowie des Dramatikers Ödön von Horváth.



Markt Murnau a. Staffelsee
Untermarkt 13
82418 Murnau a. Staffelsee
Tel. 08841 476240
touristinfo@murnau.de
www.murnau.de

Freilichtmuseum Glentleiten | Großweil



Erleben Sie im größten Freilichtmuseum Südbayerns einen spannenden Tag in faszinierender Umgebung. Über 60 historische Gebäude sind samt Einrichtung original erhalten und wurden oberhalb des Kochelsees wieder aufgebaut. Auf dem 40 ha großen Gelände finden Sie Gärten, Wälder und Weiden mit alten Tierrassen und genießen spektakuläre Aussichten auf Berge und See. Im „Haus zum Entdecken“ erforschen Kinder das Leben vor 100 Jahren, Handwerksvorführungen zeigen längst vergessene Techniken. Fürs leibliche Wohl sorgen eine Gaststätte mit Schaubrauerei und ein Kramerladen.



Freilichtmuseum Glentleiten
An der Glentleiten 4
82439 Großweil
Tel. 08851 185-0
freilichtmuseum@glentleiten.de
www.glentleiten.de



Besuch beim Schloss und Altwirt | Reichersbeuern



Schon von weitem kann man den auffallenden Kirchturm des kleinen Dörfleins Reichersbeuern zwischen Bad Tölz und dem Tegernsee sehen. Eine Besonderheit ist das wunderschöne Schloss Reichersbeuern, in dem heute ein privates Gymnasium untergebracht ist und das auch als Filmkulisse für die Serie „Gipfelstürmer – Das Berginternat“ diente. Auf der Sonnenterrasse des Altwirts lässt sich entspannt eine Pause einlegen und Bayerische Gastlichkeit genießen.

Landgasthaus zum Altwirt, Tölzer Str. 4, 83677 Reichersbeuern
Tel. 080413916, info@alterwirt-reichersbeuern.de



Gemeinde Reichersbeuern
Tölzer Str. 12
83677 Reichersbeuern
Tel. 08041 7822-0
www.reichersbeuern.de

Destillerie Lantenhammer | Hausham/Schliersee



Kupferne Kessel, feinste aromatische Edelbrände, glückliche Genießer. Besuchen Sie einen ganz besonderen Ort in den bayerischen Alpen am idyllischen Schliersee – die Lantenhammer Erlebnisdestillerie in Hausham. Individuelle Führungen können nach vorheriger Terminvereinbarung montags bis samstags zwischen 10:00 und 16:00 Uhr stattfinden und per Mail oder Telefon vereinbart werden. Eintrittspreis: 60 Euro für eine persönliche Führung inklusive Film und Verkostung. Plus 6 Euro Eintritt pro Person. Besonderheit: Verkostung ab 18 Jahren. Einkaufsmöglichkeiten aller Slyrs sowie Lantenhammer-Produkte im Laden direkt an der Destillerie.



LANTENHAMMER

Destillerie seit 1928

Destillerie Lantenhammer GmbH
Josef-Lantenhammer-Platz 1
83734 Hausham/Schliersee
Tel. 08026 9248-33
info@lantenhammer.de
www.lantenhammer.de

Markus Wasmeier Freilichtmuseum | Schliersee



Das altbayerische Dorf ist ein beliebtes Ausflugsziel für die ganze Familie und eine Begegnungsstätte für Kultur, Tradition und Handwerk. Auf rund 60 000 Quadratmetern erleben die Museumsbesucher eine unvergessliche Reise in eine authentische Vergangenheit. Fast täglich erfüllen zahlreiche Handwerker das Museumsdorf mit Leben.

Das Wirtshaus „Zum Wofen“ lädt zur Einkehr ein und verwöhnt Sie mit hausgemachten bayrischen Spezialitäten. Im Biergarten mit Blick auf das herrliche Bergpanorama schmeckt das selbstgebraute Museumsbier bei einer herzhaften Brotzeit ganz besonders gut.



Markus Wasmeier Freilichtmuseum
Brunnbichl 5
83727 Schliersee/Neuhaus
Tel. 08026 92922-0
office@wasmeier.de
www.wasmeier.de

Slyrs Destillerie | Schliersee



Unvergleichlich duftende Aromen, wertvolle hölzerne Fässer aus amerikanischer Weißbeiche, nachhaltige authentische Erzeugung. Riechen Sie den „Angels' Share“ in der SLYRS Fasshalle und erfahren Sie alles über den SLYRS Bavarian Single Malt Whisky, seine Herstellung und den einzigartigen Geschmack. Für eine Stärkung nach dem Destillierbesuch sorgt die SLYRS Caffee & Lunchery mit täglich frischen, regionalen Gerichten und traumhaftem Bergblick.

Persönliche Führung (inkl. Verkostung) auf Anfrage, Besichtigung in Eigenregie (inkl. Verkostung) täglich von 10.00 bis 18.00 Uhr möglich.



SLYRS Destillerie GmbH & Co. KG
Bayrischzeller Str. 13
83727 Schliersee
Tel. 08026 9222795
info@slyrs.de
www.slyrs.com



Moorerlebnis „Sterntaler Filze“ | Bad Feilnbach



Das „Moorerlebnis Sterntaler Filze“ ermöglicht auf seinen 650 m langen, barrierefreien Bohlenwegen eine intensive Begegnung mit Moor und Natur. Am Torfstadel trifft man auf die erste Infotafel mit der Moor-Elfe im Blätterrock, die durch alle Stationen begleitet. „Natur pur zum Anfassen und Mitmachen“, so lautet das Motto. Ein breiter Bohlensteg überbrückt schwarzgrüne, geheimnisvolle Tümpel. Spätestens jetzt ist man gefangen von der eindrucksvollen Szenerie, später kann man seine Eindrücke sogar auf einer bequemen Liegeschaukel Revue passieren lassen. Am „Elfenspielplatz“ stößt man auf Waldhütten aus Ästen und Zweigen zum Hineinkrabbeln und Verstecken.



Kur- und Gästeinformation
Bad Feilnbach
Rathausplatz 1
83075 Bad Feilnbach
Tel. 08066 887-11
info@bad-feilnbach.de
www.bad-feilnbach.de

Historischer Marktplatz | Neubeuern



Der malerische Platz mit seinen beiden Zugangstoren wird von zahlreichen historischen Gebäuden mit aufwändigen Lüftlmalereien, Dekorationen und geschmückten Balkonen gesäumt. Zudem sind überall Spuren der Innschiffahrtsgeschichte zu entdecken. Außerdem befinden sich die sehenswerte Pfarrkirche „Mariä Unbefleckte Empfängnis“, das Innschiffahrtsmuseum und eine Galerie am Marktplatz.

Vom Aussichtspunkt Haschlberg genießt man einen herrlichen Blick auf eine prächtige Bergkulisse. Nehmen Sie Platz in einem der schattigen Biergärten und lassen Sie diese historische Kulisse auf sich wirken.



Gästeinformation Neubeuern
Marktplatz 4
83115 Neubeuern
Tel. 08035/32165
info@neubeuern.de
www.neubeuern.de

Kampenwand – „Chiemsee-Berg“ | Aschau i. Chiemgau



Die Kampenwandseilbahn bringt Sie bequem auf 1.500 m Höhe, mitten hinein in die imposante Bergwelt mit traumhaftem Ausblick auf Zentralalpen und Alpenvorland, zu Wanderwegen von leicht bis sportlich und gemütlichen Hütten und Almen.

LOWA-Testcenter mit kostenlosem Verleih (Mai – Okt., Bergstation).
Leichte, geführte Wanderung täglich um 11 Uhr (in den Sommermonaten, Dauer ca. 1 1/2 Std., Treffpunkt an der Bergstation).



Kampenwandseilbahn GmbH
An der Bergbahn 8
83229 Aschau i. Chiemgau
Tel. 08052 4411
info@kampenwand.de
www.kampenwand.de

BernaMare | Bernau am Chiemsee



Das BernaMare Familienbad & Sauna garantiert ganzjährigen Badespaß für Groß und Klein. Neben dem 25 m Sportbecken gibt es ein Kinderbecken inkl. Rutsche u. Kinder-Sanitärebereich, eine Dampfgrötte, einen Kiosk u. einen Spielraum.

Die Saunalandschaft beinhaltet drei Saunavariationen mit großzügigem Saunagarten, Infrarotkabine und Ruheraum. Die Hallenbadnutzung ist ohne Zeitlimit!



BernaMare Familienbad & Sauna
Erlenstraße 14
83233 Bernau am Chiemsee
Telefon 08051 7230
info@bernamare.de
www.bernamare.de

Chiemsee-Schifffahrt | Prien am Chiemsee



Erlebnistouren mit dem Schiff

Der Chiemsee ist ein unvergleichliches Ausflugsziel. Majestätisch, sagen viele, andere wiederum schätzen ihn, weil er so natürlich geblieben ist. Tatsache ist, dass er mit seinen Bauwerken und Kunstschätzen auf Herren- sowie Fraueninsel bei jedem Besuch aufs Neue begeistert. Es gibt so viel zu erleben am Bayerischen Meer. Der Märchenkönig Ludwig II. baute hier sein prächtigstes Schloss, dessen prunkvolles Innere nicht nur Kinder- augen zum Leuchten bringt. Im ehemaligen Kloster auf der Herreninsel können Sie die Entstehung unseres Grundgesetzes, das hier ausgearbeitet wurde, nacherleben und auf der Fraueninsel die ältesten sakralen Gebäude Bayerns bewundern. Die Fraueninsel war und ist ein Paradies für Maler und viele finden sie heute noch malerisch.

Die Chiemsee-Schifffahrt verbindet das ganze Jahr über die Inseln mit dem Festland. Während des Sommerfahrplans von Ende Mai bis Ende September legen die Schiffe alle 30 Minuten ab Prien und Gstadt in Richtung der Inseln ab. Von Bernau aus starten die Schiffe im Stundentakt. Bleibt nur noch, Ihnen ein schönes Chiemsee-Erlebnis zu wünschen.

Ein Ausflug an den Chiemsee | Prien am Chiemsee



Prien am Chiemsee ist als ganzjährige Anlegestelle für die Schiffstour auf die Inseln Herren- und Frauenchiemsee der wichtigste Ausgangspunkt für Ausflüge auf den See. Im Ort entdecken Besucher jeden Tag ein neues „Fleckerl“. Das ehemalige Handwerkerviertel mit seinen historischen Häusern, die Pfarrkirche Mariä Himmelfahrt, die Bockerlbahn, das Heimatmuseum sowie die Galerie im Alten Rathaus interessieren Kinder und Erwachsene gleichermaßen. Badespaß für die kleinen und Wellness für die großen Gäste bietet das „Prienavera Erlebnisbad“. Ganzjährig können Sie im 34 °C warmen Außenbecken den herrlichen Blick auf Schloss Herrenchiemsee, das Chiemsee-Ufer und die bayerischen Alpen genießen.



Tourismusbüro Prien am Chiemsee
 Prien Marketing GmbH
 Alte Rathausstr. 11
 83209 Prien am Chiemsee
 Tel. 08051 6905 0
 info@tourismus.prien.de
 www.tourismus.prien.de

Museum Salz & Moor | Grassau



Das Klaushäusl beherbergt zwei Museen in einem: das Salzmuseum über die Soleleitung, eine der ersten Pipelines der Welt, und das Moormuseum mit faszinierenden Einblicken in das Hochmoor. Spannend für Kinder und Familien: Das Entdeckerheft für kleine Moorforscher, die Salzwerkstatt für Kindergruppen oder eine Wanderung auf dem Moorerlebnisweg. Lassen Sie Ihren Besuch gemütlich bei Kaffee und Kuchen im Museumscafé ausklingen.

Öffnungszeiten Museum: Von Mai bis Oktober – Tägl. von 11 bis 17 Uhr
 Montag, außer an Feiertagen, geschlossen. Museumscafé bis 18 Uhr



Museum Salz & Moor
 Klaushäusl 9 – 11
 83224 Grassau
 Tel. 08641 5467 (nur während der
 Öffnungszeiten)
 www.klaushaeusl.de



Erlebnis-Warmbad | Traunstein



Erlebnis-Warmbad Traunstein – Immer einen Stopp wert


Genau der richtige Ort zum Abkühlen und Entspannen nach einer Etappe auf dem Bodensee-Königssee Radweg.

Badevergnügen bietet das Erlebnisbecken mit Strömungskanal und das 50 Meter-Wettkampfbecken. Die große Liegewiese lädt zum Sonnen und Relaxen ein. Für das leibliche Wohl ist durch Kiosk & Restaurant bestens gesorgt. Das Erlebnis-Warmbad in Traunstein liegt direkt an der Strecke. Wir freuen uns auf Sie. (Geöffnet von Mai bis September)



Erlebnis-Warmbad Traunstein
Am Schwimmbad 15
83278 Traunstein
Tel. 0861 164744
schwimmbad@traunstein.de
www.traunstein.de

Hans-Peter Porsche TRAUMWERK | Anger



Das Hans-Peter Porsche Traumwerk ein perfektes Ziel um einen unvergesslichen Tag zu erleben. Im Traumwerk ist die weltgrößte und wertvollste Blechspielzeugsammlung aus den Jahren 1860 bis 1930, eine faszinierende Modellbahnwelt mit einer beeindruckenden Licht-Performance sowie einige automobile Klassiker aus dem Hause Porsche, zu sehen. Außerdem: Restaurant mit Panoramaterrasse, Abenteuerspielplatz, Parkbahn und Shop. Lademöglichkeit für e-Bikes vorhanden.

Öffnungszeiten: Dienstag – Sonntag, Montag Ruhetag außer Feiertag
9.00 bis 17.30 Uhr



Hans-Peter Porsche TRAUMWERK
Zum Traumwerk 1
83454 Anger, BGL
Tel. 08656 98950-0
info@traumwerk.de
www.traumwerk.de

Predigtstuhlbahn | Bad Reichenhall



Eine Fahrt mit der denkmalgeschützten, ältesten im Original erhaltenen Seilschwebebahn der Welt – hinauf auf den 1.600 m hohen Predigtstuhl – verbindet Nostalgie, Kulinarik und echtes Bergerlebnis. Barrierefreie Wanderwege, traumhafte Fernsicht, feinste Hochgenüsse im Bergrestaurant und urige Gemütlichkeit auf der Almhütte Schlegelmulde: Das gibt es nur auf dem Predigtstuhl!

Fakten:

Bauzeit: 1927 – 1928

Streckenlänge: 2.380 m

Höhenunterschied: 1.140 m

Fahrgeschwindigkeit: 18 km/h

Fahrzeit: 8,5 Minuten

Fahrgäste pro Jahr:

zw. 60.000 und 70.000



Predigtstuhlbahn GmbH & Co. KG

Südtiroler Platz 1

83435 Bad Reichenhall

Tel. 08651 96850

info@predigtstuhlbahn.de

www.predigtstuhlbahn.de

Watzmann Therme | Berchtesgaden



Meine Therme. Meine Auszeit.

Ein Besuch in der Watzmann Therme ist wie ein kleiner Kurzurlaub. In den unterschiedlichen Bereichen der Therme sowie der Sole- und Saunalandschaft, verbindet die familienfreundliche Therme Erholung, Wellness und Badespaß auf vielfältige Weise. Genießen Sie Ihre Auszeit mit einem spektakulären Blick auf den Watzmann.

Ganzjährig geöffnet: 10:00 – 22:00 Uhr. Montags ganztägig Damensauna (Ausgenommen an Feiertagen und in den bayerischen Ferien.)



Watzmann Therme

Bergwerkstraße 54

83471 Berchtesgaden

Tel. 08652 9464-0

info@watzmann-therme.de

www.watzmann-therme.de

facebook.com/watzmann.therme



500 Jahre Salzbergwerk Eine Reise durch Salz und Zeit

Stimmungsvoll funkelnd und beeindruckend abenteuerlich präsentiert sich das Salzbergwerk. Beliebte Highlights wie die Rutsche oder die Fahrt mit dem Floß über den Spiegelesee verschmelzen mit packenden Informationen über das unverzichtbare Lebenselement Salz. Ein einzigartiges Erlebnis! Das Gasthaus Reichenbach lädt nach erlebnisreicher Führung zum Verweilen ein.

NEU: Online-Tickets

Öffnungszeiten:

01. April. – 31. Oktober.:

9.00 Uhr bis 17.00 Uhr*

02. November – 31. März:

11.00 – 15.00 Uhr*

Sonderöffnungszeiten zu Ostern und Weihnachten.

* Beginn letzte Führung

Alte Saline Bad Reichenhall mit Salzmuseum/Salzshop

Sie ist wahrscheinlich die schönste Saline der Welt. Auf jeden Fall ist dieses Industrie-Denkmal die einzig königliche, denn kein Geringerer als König Ludwig I. von Bayern ließ sie nach dem Brand 1834 erbauen. Auf der knapp einstündigen Führung durch den unterirdischen Quellenbau in vergangene Zeiten vermittelt die Alte Saline den Besuchern die Geschichte der Solegewinnung und Salzerzeugung.

NEU: Online-Tickets

Öffnungszeiten:

01. April – 31. Oktober täglich

10.00 – 16.00 * Uhr

02. November – 31. März:

Montag geschlossen

Dienstag bis Samstag 11.00 – 15.00* Uhr

Jeden 1. Sonntag 11.00 – 15.00 * Uhr

* Beginn letzte Führung

Unser Tipp: Günstiges Kombiticket Salzbergwerk / Alte Saline!



**SALZBERGWERK
BERCHTESGADEN**

Salzbergwerk Berchtesgaden
Bergwerkstraße 83
83471 Berchtesgaden
Tel. 08652 6002-0
info@salzbergwerk.de
www.salzbergwerk.de



**ALTE SALINE
BAD REICHENHALL**

Alte Saline Bad Reichenhall
Alte Saline 9
83435 Bad Reichenhall
Tel. 08651 7002-6146
info@alte-saline.de
www.alte-saline.de

Haus der Berge | Berchtesgaden



Herzlich willkommen im „Haus der Berge“, dem Nationalparkzentrum in Berchtesgaden. Auf 17.000 m² Gesamtfläche erleben Sie einen Dreiklang aus Informationszentrum, Bildungszentrum und Außengelände. Zur Vor- und Nachbereitung eines Besuchs im einzigen Alpen-Nationalpark Deutschlands finden Sie hier Informationen und Tipps.

Öffnungszeiten und Preise: Ausstellung „Vertikale Wildnis“:

Kinder: 2,- €. Erwachsene: 4,- €. Familien: 10,- €. Ermäßigungen für Menschen mit Behinderung (mit Ausweis), Gästekarten aus dem Berchtesgadener Land und der Bayerischen Ehrenamtskarte.

Ausstellung: täglich von 9.00 – 17.00 Uhr, letzter Einlass: 16.00 Uhr.



Nationalparkzentrum „Haus der Berge“
 Hanielstraße 7
 83471 Berchtesgaden
 Tel. 08652 979060-0
hausderberge@npv-bgd.bayern.de
www.haus-der-berge.bayern.de

Jenner und Königssee | Schönau am Königssee



Am Ende Ihrer Tour warten zwei Highlights der Region auf Sie. Mit der neuen Jennerbahn zur Bergstation auf 1.800 Meter oder mit der Königssee-Schiffahrt nach St. Bartholomä.

Jenner: Mit einem kleinen Fußmarsch geht's zum Gipfel des Jenners auf 1.874 Meter. Hier genießen Sie einen grandiosen Blick auf die Berchtesgadener Berge oder den Königssee. www.jennerbahn.de

Halbinsel St. Bartholomä: Von der Wallfahrtskapelle St. Bartholomä (immer einen Besuch wert) führt ein schöner Wanderweg zur sogenannten Eiskapelle am Fuß der Watzmann Ostwand. www.schiffahrt.de



Berchtesgadener Land Tourismus GmbH
 Maximilianstr. 9
 83471 Berchtesgaden
 Tel. 08652-65650-50
info@bgl.de
www.berchtesgaden.de

Der Bodensee-Königssee Radweg, wird von einigen anderen Radfernwegen gekreuzt, diese möchten wir Ihnen gerne vorstellen:

Der **Bodensee-Radweg** ist ein rund 260 Kilometer langer Radfernweg entlang des Bodensees. Er gilt mit über 220.000 Radfahrern pro Jahr als einer der beliebtesten Radwege Europas.

www.bodensee-radweg.com

Auf der **Allgäu Radrunde** lässt sich auf 450 Kilometern die beeindruckende Natur des Allgäus erkunden.

www.allgaeu.de/rad

Bei Immenstadt kreuzt der **Iller Radweg** den Bodensee-Königssee Radweg. Er führt 146 Kilometer der Iller entlang bis nach Neu-Ulm.

www.illerradweg.de

Die **Via Claudia Augusta** führt Sie von Füssen kommend auf den 1.210 m hohen Fernpass. Durch eine der schönsten Kulturlandschaften Tirols geht's über Nassereith bis an das Ziel dieser Route in Imst.

www.viaclaudia.org

Der 202 Kilometer lange **Ammer-Amper-Radweg** verläuft von den Ammerquellen südlich von Oberammergau bis zur Ampermündung in die Isar bei Moosburg a.d. Isar.

www.ammer-amper-radweg.com

In Bad Tölz queren wir den **Isarradweg**. Er begleitet auf 299 Kilometern die Isar von der Quelle im Karwendel bis zur Mündung in die Donau.

www.isarradweg.de

Der Fernradweg **münchen venezia** verbindet Deutschlands südlichste Metropole mit Italiens Lagunen-Perle an der Adria. Dazwischen liegen 560 Kilometer spektakuläre Landschaftserlebnisse für alle Genießer auf zwei Rädern.

www.muenchen-venezia.info

Bei Altenmarkt am Inn trifft man auf den **Innradweg**. Aus den Alpen kommend führt er teilweise beidseitig des Flusses von Kiefersfelden über Rosenheim, Mühldorf a.Inn und Simbach a.Inn in die Dreiflüssenstadt Passau und schließt dort an den Donauradweg an.

www.innradweg.com

Der **Alpe Adria** Radweg ist ein rund 410 km langer Fernradweg, der vom österreichischen Salzburg über die Alpen ins italienische Grado an der Adria führt.

www.alpe-adria-radweg.com



Bayernnetz[®]
für Radler

Weitere Informationen zu allen Radfernwegen in Bayern finden Sie unter www.fernradnetz.bayern.de

Deutsche Alpenstraße – Route der Bayerischen Originale

Wer lieber mit dem Motorrad oder Cabrio von Lindau am Bodensee nach Schönau a. Königssee fahren möchte, dem empfehlen wir die Deutsche Alpenstraße um die sehenswerten Originale Bayerns zu entdecken.



www.deutsche-alpenstrasse.de

Deutsche Alpenstraße



Impressum:

Herausgeber:

Bayerische Fernwege e. V., Sparte Bodensee-Königssee Radweg
Siedlerstraße 10, 83714 Miebach

Bildnachweis:

Titel: Tourismusverband Oberbayern-München (Christoph Jorda)

Inhalt (S. 2 – 25): Archive der beteiligten Touristinformationen:

Alpsee Immenstadt Tourismus GmbH (13), Alpenregion Tegernsee Schliersee (19, Simon Koy, Dietmar Denger), Ammergauer Alpen (17, Anton Brey), Tourist-Information Aschau i. Chiemgau (22, Joachim Brahms, Herbert Reiter), Kur- und Gästeinformation Bad Feilnbach (21), Gästeinsformation Benediktbeuern (11), Berchtesgadener Land Tourismus GmbH (24, 25, 53), Tourist-Info Bernau (22), Chiemgau Tourismus e. V. (23), Chiemsee-Alpenland Tourismus (10, Siegfried Kercher, 21), Das Blaue Land, Murnau (18), Füssen Tourismus und Marketing (16, Marc Oeder, 11), Tourist-Information Grassau (23), Gästeinformation Halblech (10), Landratsamt Lindau (12, Frederik Sams), Oberstaufen Tourismus (13), Kur- und Tourismusbüro Oy-Mittelberg (14, Kees van Surksun), Nesselwang Marketing GmbH NEMAG (10, 15), Gemeinde Neubeuern (21, Klaus Rünagel), Landratsamt Ostallgäu (13, Christian Greither), Gemeinde Wildsteig (17), Tourismusverband Oberbayern München (16, Pfaffenwinkel, Christoph Jorda), Gäste-Information Schliersee (20, Hansi Heckmair), Stadt Sonthofen (14, Wolfgang B. Kleiner), Tölzer Land (18, Jörg Spaniol), Stadt Traunstein (24, Richard Scheuerecker)

Anzeigen Gastgeber (S. 27 – 38) und Freizeittipps (S. 39 – 53):

Bildrechte s. Anzeigenkunde

Konzept & Redaktion: Alpin Consult, Claudia Pulfer, Miesbach

Gestaltung: Designstudio Renate Holzmeier, Schliersee

Druck: AlphaTeam Druck, München

Kartengrundlage: ©OpenStreetMap contributors

Kartographie/Höhenprofil: green-solutions GmbH & Co. KG

Stand/Auflage: 01/2020, 40.000 Stück

Der Herausgeber übernimmt keine Haftung für Schäden jeglicher Art im Zusammenhang mit dem aufgeführten Tourenvorschlag. Dies gilt insbesondere für den Zustand der zu befahrenden Wege. Die Benutzung der Straßen und Wege erfolgt ausschließlich in Eigenverantwortung.

Alle Angaben ohne Gewähr.

SORGLOS REISEN SIE IMMER NOCH AM BESTEN

offizieller Partner „seit über 16 Jahren“
des Bodensee-Königssee Radwegs

z.B. »Klassik Tour«
inkl. Gepäcktransfer
9 Tage Radtour
ab **p.P. 880,- €**



Feuer
und
Eis

Feuer und Eis Touristik GmbH™

Südliche Hauptstrasse 33
83700 Rottach Egern

T: +49 (0) 8022 66364-0

E: info@sportive-reisen.de

www.bodensee-koenigssee-radweg.net